

Lage des Bebauungsplans (rot eingekreist)

Auftraggeber:
Förderkeris Kulturdenkmäler Raunthal e.V.

Projekt:
Bebauungsplan "Fatima-Kapelle Eltville Raunthal"

Planinhalt:
Bebauungsplan








DLA DIE LANDSCHAFTSARCHITEKTEN.
 STADTPLANER UND INGENIEURE.
 Bittkau - Bartfelder - PartG mbB

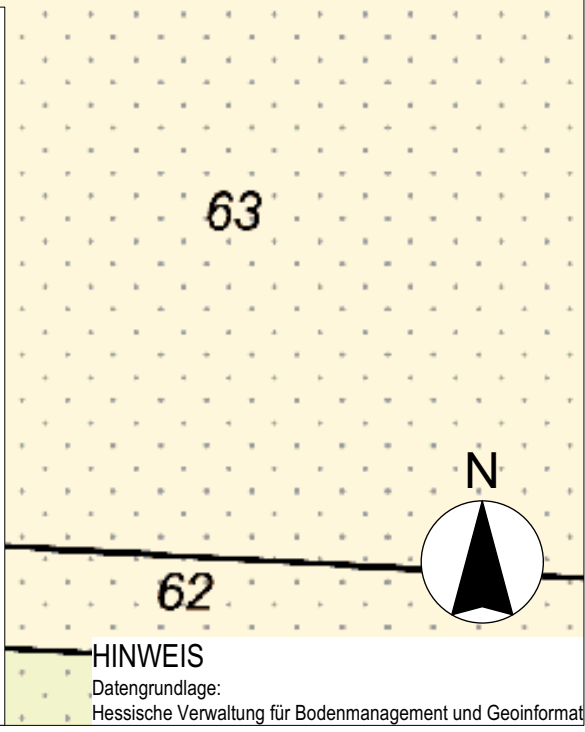
Taunusstr. 47 | 65183 Wiesbaden | Fon: 0611-531 73-0 Fax: -88
www.dielandschaftsarchitekten.de | info@dielandschaftsarchitekten.de

Plan-Nr.: **1**
 Maßstab: **1:500**
 Plangröße: **A4**
 Datum: **Mai 2024**

Satzungsbeschluss durch die
 Stadtverordnetenversammlung
 am _____

Patrick Kunkel (BM)

-  Grenze des räumlichen Geltungsbereichs (§ 9 Abs. 7 BauGB)
-  Flächen für den Gemeinbedarf (§ 9 Abs. 1, Nr. 5 BauGB)
-  Kirchen und kirchlichen Zwecken dienende Gebäude und Einrichtungen (§ 9 Abs. 1, Nr. 5 BauGB)
-  Baugrenze (§ 9 Abs. 1 Nr.2 BauGB, § 23 BauNVO)
-  Grundfläche
-  Gebäudehöhe
-  Stelle der Bezugshöhe (BH) als Geländeoberfläche des asphaltierten Wegs



HINWEIS
 Datengrundlage:
 Hessische Verwaltung für Bodenmanagement und Geoinformatik